






**LEGENDA**







**ZÁKLADNÍ ČLENĚNÍ ÚZEMÍ**

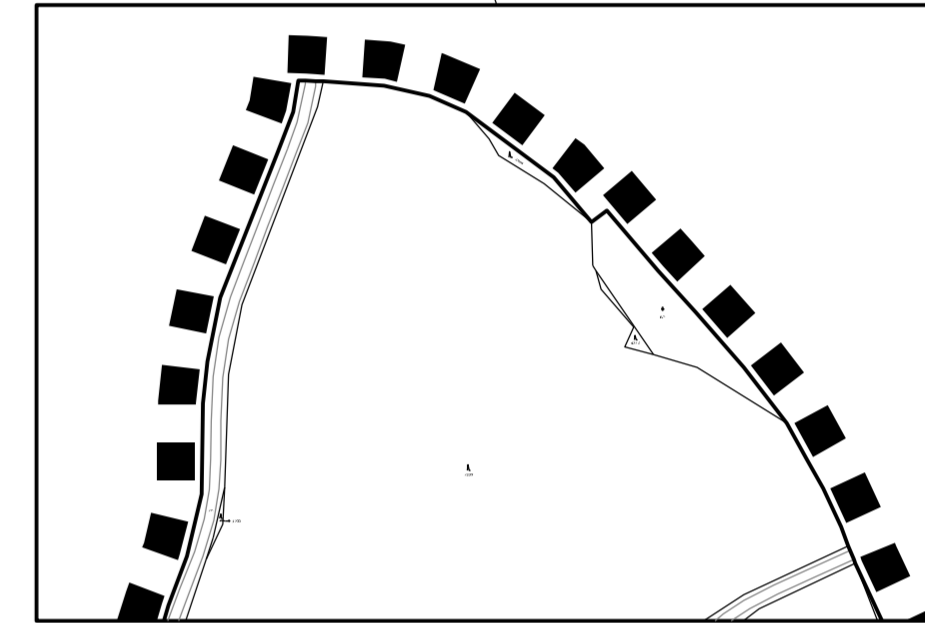
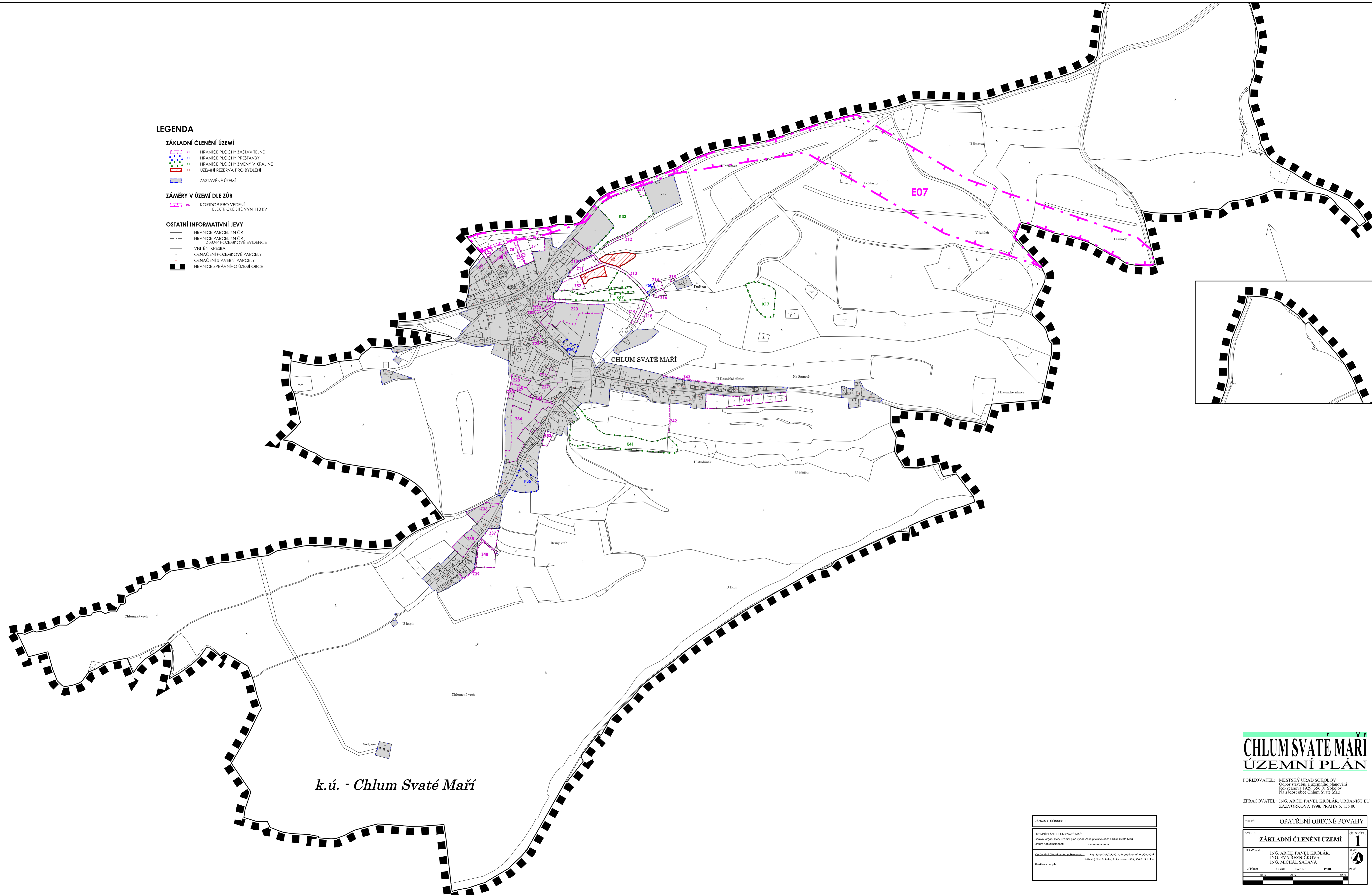
-  H1 HRANICE PLOCHY ZASTAVITELNÉ
-  H2 HRANICE PLOCHY PŘESTAVBY
-  H3 HRANICE PLOCHY ZMĚNY V KRAJINĚ
-  H4 ÚZEMNÍ REZERVA PRO BYDLENÍ
-  ZASTAVĚNÉ ÚZEMÍ

**ZÁMĚRY V ÚZEMÍ DLE ZÚR**

-  E07 KORIDOR PRO VEDENÍ ELEKTRICKÉ SÍTĚ VVN 110 kV

**OSTATNÍ INFORMATIVNÍ JEVY**

-  HRANICE PARCEL KN ČR
-  HRANICE PARCEL KN ČR Z MAP POZEMKOVÉ EVIDENCE
-  VNITŘNÍ KRESBA
-  OZNAČENÍ POZEMKOVÉ PARCELY
-  OZNAČENÍ STAVĚBNÍ PARCELY
-  HRANICE SPRÁVNÍHO ÚZEMÍ OBCE



*k.ú. - Chlum Svaté Maří*

**CHLUM SVATÉ MAŘÍ  
ÚZEMNÍ PLÁN**

POŘIZOVATEL: MĚSTSKÝ ÚŘAD SOKOLOV  
 odbor stavební a územního plánování  
 Rokycanova 1929, 356 01 Sokolov  
 Na žádost obce Chlum Svaté Maří

ZPRACOVATEL: ING. ARCH. PAVEL KRŮLÁK, URBANIST.EU  
 ZÁZVORKOVA 1998, PRAHA 5, 155 00

NÁZEV ÚZEMNÍHO PLÁNU	
ÚZEMNÍ PLÁN CHLUM SVATÉ MAŘÍ	
Stavba: Územní plán obce Chlum Svaté Maří	
Opisovatel: Ing. Arch. Pavel Krůlák, Urbanist.eu	
Měřítko: 1:500	

OPATŘENÍ OBECNÉ POVAHY	
NÁZEV: ZÁKLADNÍ ČLENĚNÍ ÚZEMÍ	
PRACOVNÍK:	1
PRACOVNÍK:	ING. ARCH. PAVEL KRŮLÁK, ING. EVA REZŇÁČKOVÁ, ING. MICHAL ŠATAVA
ŠEDÍTKO:	1:500 DATUM: 07.2018