





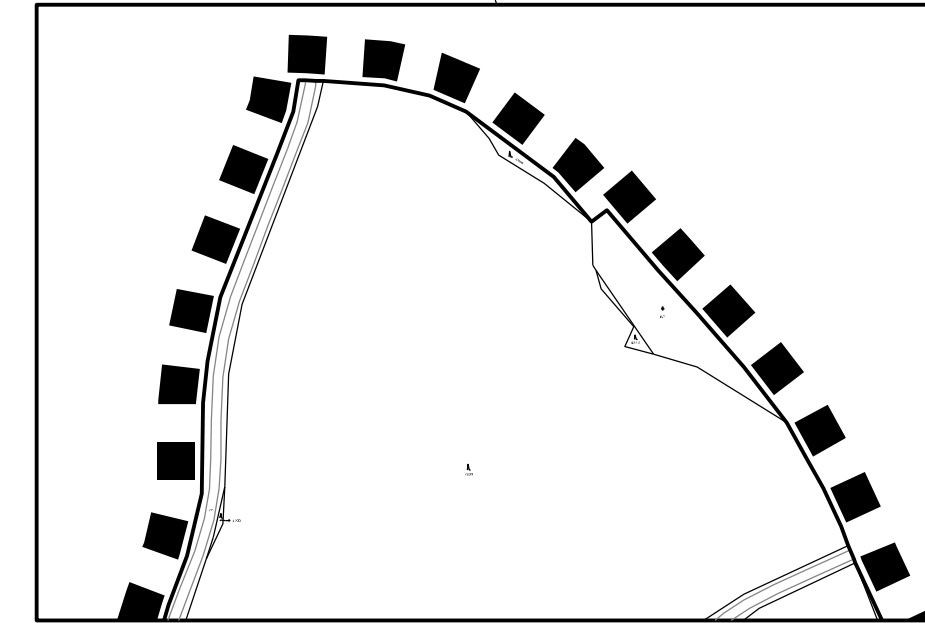
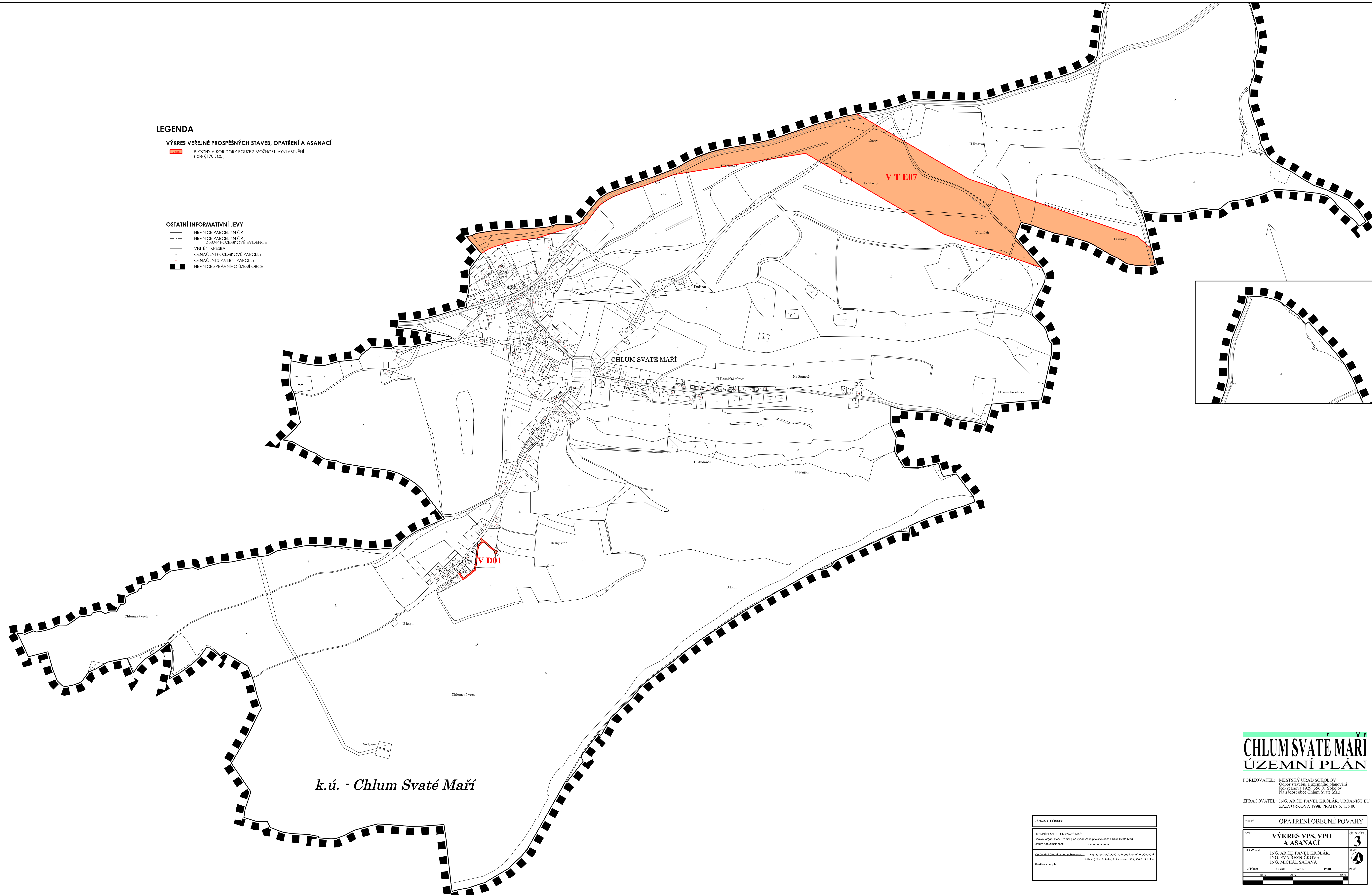


LEGENDA

VÝKRES VEŘEJNĚ PROSPĚŠNÝCH STAVEB, OPATŘENÍ A ASANACÍ
 PLOCHY A KORIDORY POUZE S MOŽNOSTÍ VYVLASTNĚNÍ (dle §170 St.z.)

OSTATNÍ INFORMATIVNÍ JEVY
 HRANICE PARCEL KN ČR
 HRANICE PARCEL KN ČR Z MAP POZEMKOVÉ EVIDENCE
 VNITŘNÍ KRESBA
 OZNAČENÍ POZEMKOVÉ PARCELY
 OZNAČENÍ STAVĚBNÍ PARCELY
 HRANICE SPRÁVNÍHO ÚZEMÍ OBCE



k.ú. - Chlum Svaté Maří

CHLUM SVATÉ MAŘÍ
ÚZEMNÍ PLÁN

PŮRIZOVATEL: MĚSTSKÝ ÚŘAD SOKOLOV
 Oddělení starostů a územního plánování
 Rokycanova 1929, 356 01 Sokolov
 Na žádost obce Chlum Svaté Maří
 ZPRACOVATEL: ING. ARCH. PAVEL KRŮLÁK, URBANIST.EU
 ZÁZVORKOVA 1998, PRAHA 5, 155 00

NÁZEV A ÚČELNOST	
ÚZEMNÍ PLÁN CHLUM SVATÉ MAŘÍ	
Stavba: Územní plán obce Chlum Svaté Maří	
Opisatel: Ing. Arch. Pavel Krůlák, referent územního plánování	
Město: Sokolov, Rokycanova 1929, 356 01 Sokolov	
Měřítko a podoba: 1:500	

OPATŘENÍ OBECNÉ POVAHY	
VÝKRES VPS, VPO A ASANACÍ	
3	
PRACOVNÍ: ING. ARCH. PAVEL KRŮLÁK, ING. EVA REZŇÁČKOVÁ, ING. MICHAL ŠATAVA	
ŠEDIVÝ: 1:500	ČÍSLO: 02010
STAV: PARE	